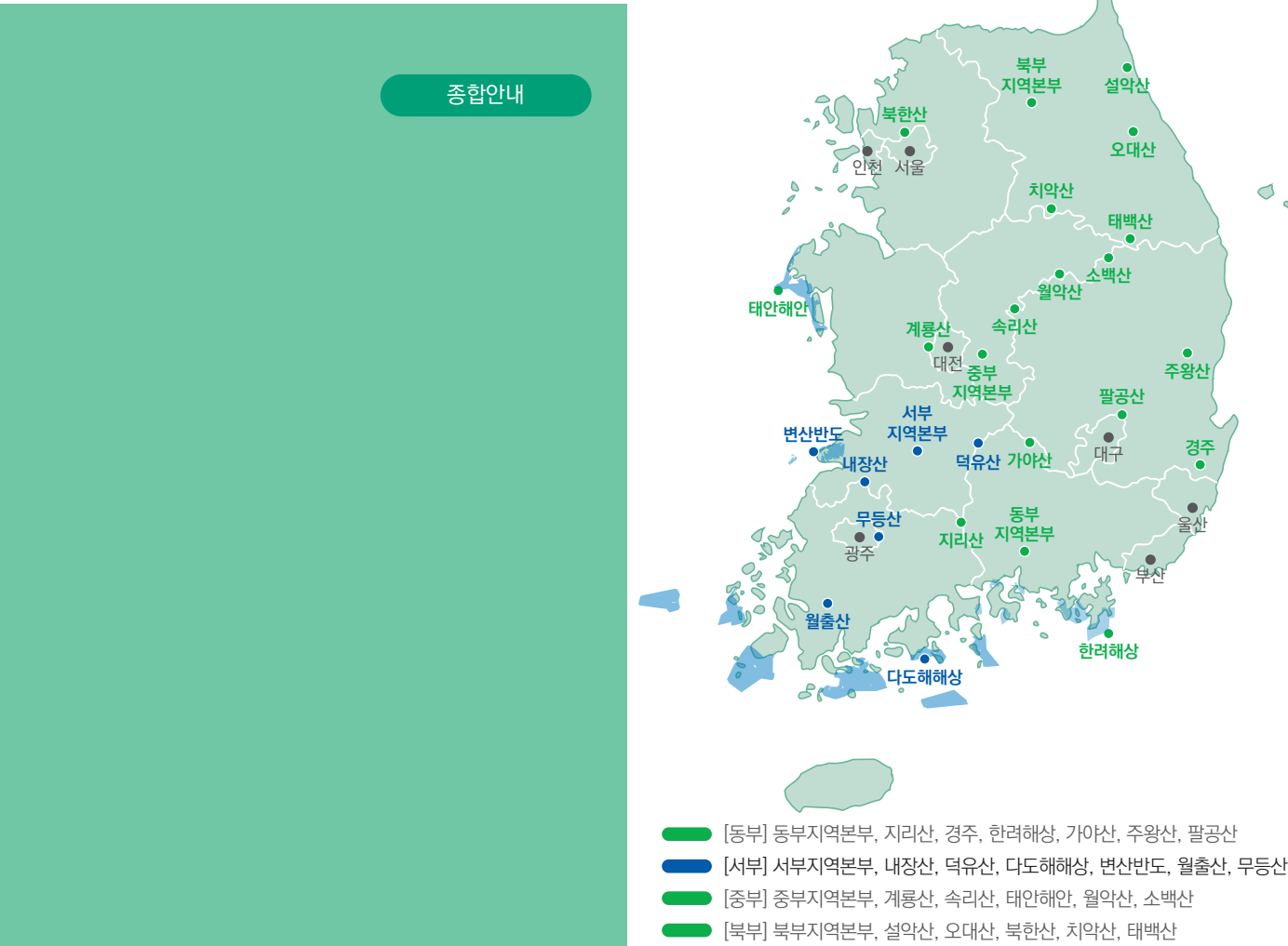


# 전북권 국립공원

NATIONAL PARK OF JEONBUK STATE



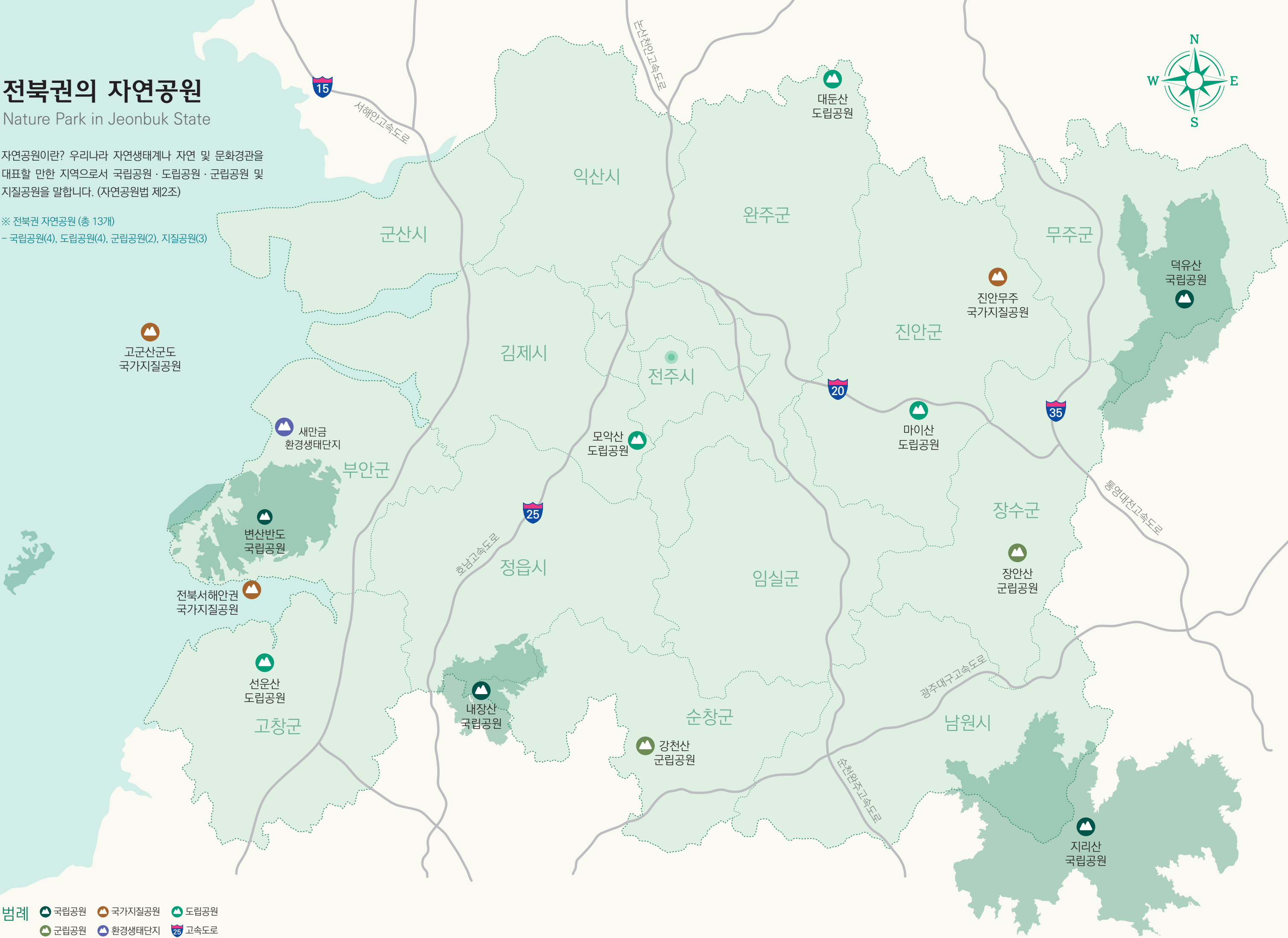


# 전북권의 자연공원

Nature Park in Jeonbuk State

자연공원이란? 우리나라 자연생태계나 자연 및 문화경관을 대표할 만한 지역으로서 국립공원·도립공원·군립공원 및 지질공원을 말합니다. (자연공원법 제2조)

※ 전북권 자연공원 (총 13개)  
- 국립공원(4), 도립공원(4), 군립공원(2), 지질공원(3)



범례

- 국립공원
- 국가지질공원
- 도립공원
- 군립공원
- 환경생태단지
- 고속도로

## 전북권 국립공원

National Park of Jeonbuk State

### 내장산

전북특별자치도 정읍시 내장호반로 328  
☎ 063) 538-7875

내장산은 신선봉(763m)을 주봉으로 봉우리들의 높이가 700m 내외로 그리 높지 않지만, 봉우리 정상이 저마다 독특한 기암으로 이루어져 있어 예로부터 '호남의 금강'이라 불렸습니다.



### 덕유산

전북특별자치도 무주군 설천면 구천동1로 159  
☎ 063) 322-3174

덕유산은 전북특별자치도 무주와 장수, 경상남도 거창과 함양군 등 2개 도 4개 군에 걸쳐 솟아 있으며, 해발 1,614m의 향적봉을 정상으로 백두대간의 한 줄기를 이루고 있습니다.



### 변산반도

전북특별자치도 부안군 변산면 방파제길 11  
☎ 063) 582-7808

변산반도국립공원은 외반산의 채석강, 적벽강, 고사포 해변과 내반산의 직소폭포, 의상봉, 쇠불바위 등 산과 바다를 아우르는 자연경관을 만끽할 수 있는 우리나라 유일의 반도형 국립공원입니다.



### 지리산

전북특별자치도 남원시 주천면 정령치로 255  
☎ 063) 630-8900

우리나라 최초의 국립공원인 지리산은 3개 도(전북, 전남, 경남)에 걸쳐 있으며, 반야봉(1,732m) 등 병풍처럼 펼쳐진 20여 개의 봉우리와 웅장하고 수려한 계곡이 많은 것이 특징입니다.




## 전북권 국가지질공원

National Geopark of Jeonbuk State

### 전북서해안권

지질명소 : 12개소 | 면적 : 520 km<sup>2</sup>  
인증일 : 2017년 9월 13일 | 지역 : 교창, 부안

중생대 백악기의 호수 퇴적 환경과 화산활동으로 형성된 지질명소가 있는 곳으로, 해안지형 지질의 자연미가 뛰어나 뿐 아니라 화산암류, 습곡 등 화산활동의 기초자료로도 매우 가치가 높은 곳입니다.



### 진안·무주

지질명소 : 10개소 | 면적 : 1,155 km<sup>2</sup>  
인증일 : 2019년 7월 10일 | 지역 : 진안, 무주

고원생대 및 백악기의 다양한 지질작용으로 형성된 독특한 자연을 보유하고 있습니다. 특히 마이산은 역암으로 구성되어 있으며, 지질자연이 지역의 역사, 문화, 생태자원과 잘 어우러져 있습니다.



### 고군산군도

지질명소 : 10개소 | 면적 : 113km<sup>2</sup>  
인증일 : 2023년 6월 21일 | 지역 : 군산시

수려한 자연경관을 자랑하는 도서형 지질공원으로 고원생대부터 신생대까지 다양한 지질 단위가 발달한 곳이며, 고려시대 이전부터 조선시대까지 해상활동의 중심지로 활용되어 많은 역사와 문화를 간직하고 있습니다.



## 전북권 도립공원

Provincial Park of Jeonbuk State

### 대둔산

전북특별자치도 원주군 운주면 대둔산공원길 23  
☎ 063) 290-2742

호남의 금강산으로 불리는 대둔산(878m)은 1977년 도립공원으로 지정된 이후 케이불가, 대둔산구름다리 등이 설치되면서 사시사철 등산객들의 발길이 끊이지 않고 있습니다.



### 모악산

전북특별자치도 김제시 금산면 모악15길 1 ☎ 063) 222-7816  
전북특별자치도 완주군 구이면 모악산길 91 ☎ 063) 290-2752

모악산(793m)은 전주시, 김제시, 완주군에 넓게 펼쳐져 있습니다. 금산사, 대원사 등 백제시대에 건립된 사찰과 다양한 국보, 보물 및 수려한 자연경관을 감상하기 위해 많은 관광객이 찾아오는 관광의 명소입니다.



### 마이산

전북특별자치도 진안군 마령면 동촌리 745  
☎ 063) 430-8753

고원시대에 있는 마이산은 암마이봉(686m)과 솟마이봉(680m)으로 이루어져 있으며 그 모양이 말의 귀를 닮았다 하여 마이산이라고 부릅니다. 두 봉우리 사이 골짜기를 가득 채운 돌담과 은수사, 금당사, 이산묘 등이 있습니다.



### 선운산

전북특별자치도 고창군 선운사로 242-86  
☎ 063) 560-8684

선운산은 호남의 내금강으로 불리는 명승지로 1979년 도립공원으로 지정되었습니다. 곳곳에 기암괴석이 봉우리를 이루고 있어 경관이 빼어나며, 숲이 울창한 가운데 천년 고찰 선운사가 자리하고 있습니다.



## 전북권 군립공원

County Park of Jeonbuk State

### 강천산

전북특별자치도 순창군 팔덕면 강천산길 97  
☎ 063) 650-1672

1981년 우리나라 최초의 군립공원으로 지정된 강천산(583m)은 골짜기마다 앞방 위로 맑은 물이 샘처럼 솟아 흐른다고 하여 강천이라 불렀습니다. 단풍나무가 많은 명산으로 남녀노소 누구나 쉽게 이용할 수 있도록 산책로가 조성되어 있습니다.



### 장안산

전북특별자치도 정수군 계남면  
☎ 063) 350-2472

장안산(1,237m)은 금남호반정맥의 진산으로 백두대간의 8대 종산 중 하나입니다. 여름에는 피서지로 가을에는 억새와 단풍으로 사랑받고 있으며, 특히 덕산계곡을 비롯한 크고 작은 계곡과 지소반석 등의 기암괴석으로 유명합니다.



## 새만금환경생태단지

Saemangeum Environmental Ecological Complex

### 새만금

전북특별자치도 부안군 하서면 불등길 58-85  
☎ 063-776-7300

환경생태단지는 새만금의 수질개선과 멸종위기종 등 야생생물의 서식지 제공을 목적으로 생태습지, 완충관찰지구, 생태체험지구로 조성되어 있습니다. 생태체험 및 환경교육을 위한 방문자센터를 운영하고 있으며, 키트타고 생태탐방, 도장 찍기 여행, 자전거 무료 대여 등 다양한 탐방서비스를 제공하고 있습니다.

